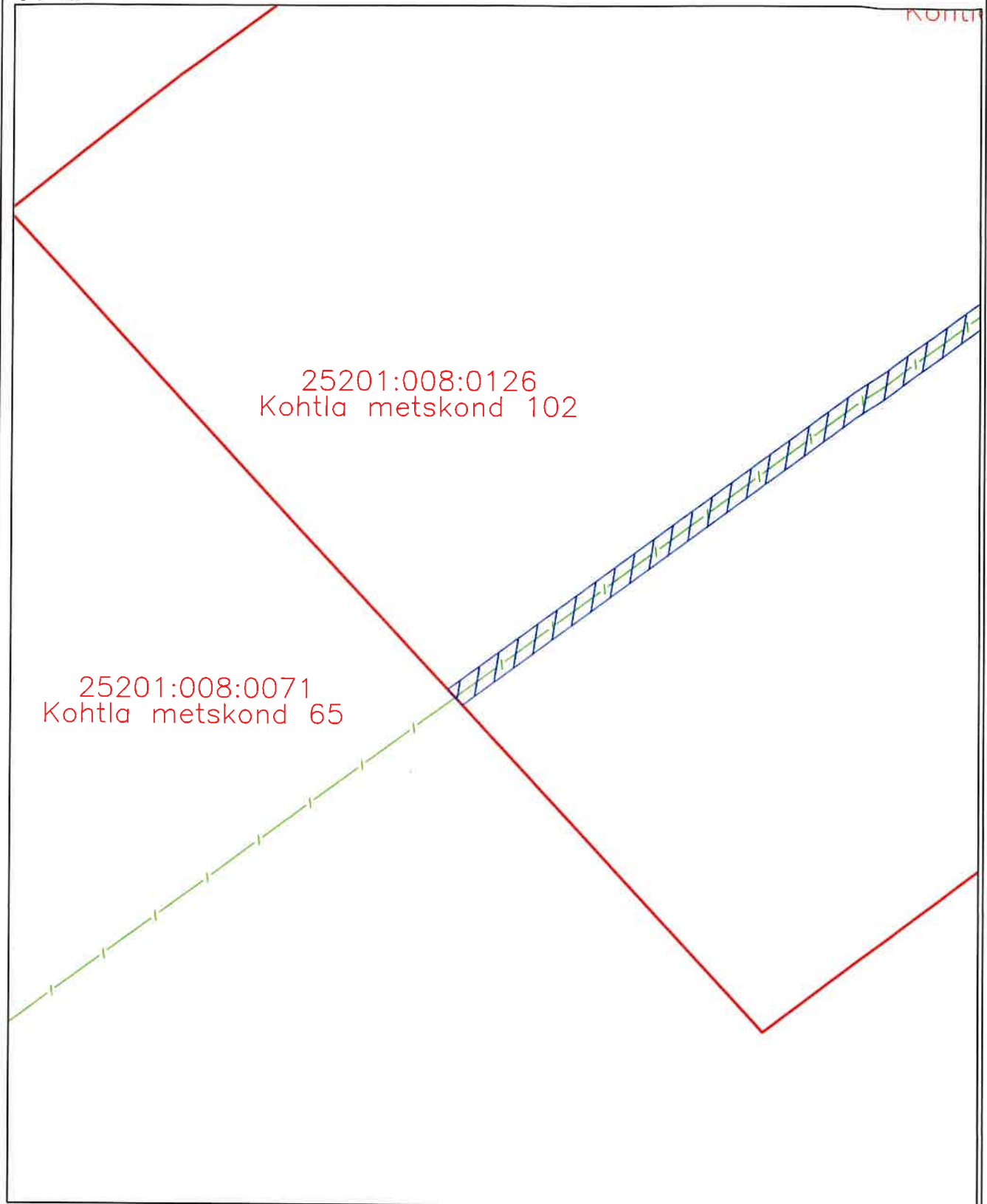







Isikliku kasutusõigusega seadmise ala plaan  
Ida-Viru maakond, Jõhvi vald, Linna küla  
Kohtla metskond 102  
katastritunnus: 25201:008:0126  
Registriosa: 13342050

1/3




Mõõtkava: M 1:500  
Koostaja: Kristjan Toro  
Projekti nr: PF14334

-  Lepingu objektiks oleva katastriüksuse piir
-  Katastriüksuste piirid
-  Projekteeritav sidemaatrass (Telia Eesti AS)
-  Olemasolev sidekaev (Telia Eesti AS)
-  Isikliku kasutusõiguse ala (465 m<sup>2</sup>)

2/3

25201:008:0126  
Kohtla metskond 102

25201:00  
Kohtla met

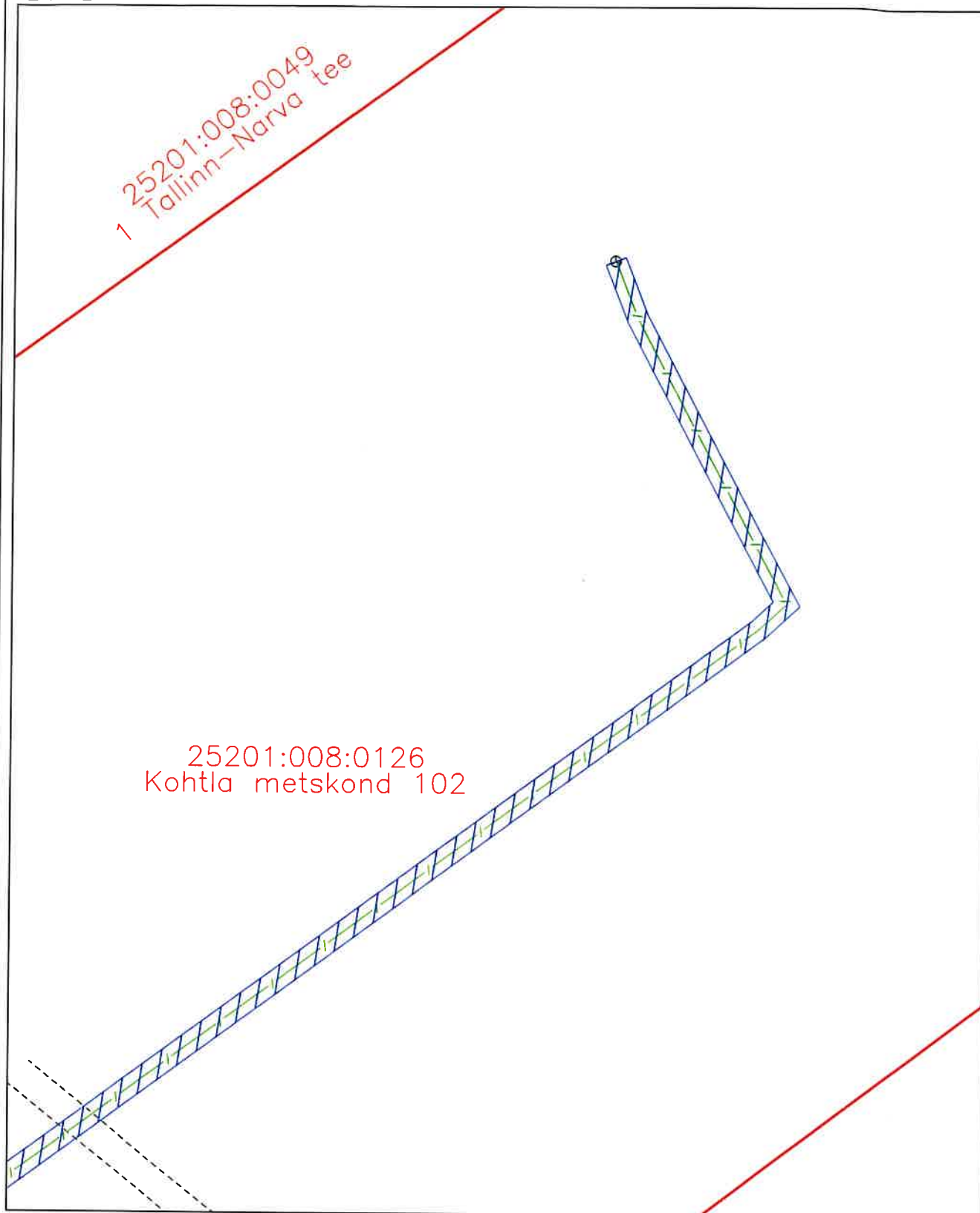


The diagram illustrates the proposed road layout and its components. It includes a red line representing the upper limit of the object's collapse zone, a dashed red line for the collapse zone limit, a green line with diagonal slashes for the proposed road width (Telia Eesti AS), a circular symbol for the existing side ditch (Telia Eesti AS), and a blue hatched area representing the total area for the road and its utility (465 m²).






Lepingu objektiks oleva katastriüksuse piir  
 Katastriüksuste piirid  
 Projekteeritav sidemaatrass (Telia Eesti AS)  
 Olemasolev sidekaev (Telia Eesti AS)  
 Isikliku kasutusõiguse ala (465 m²)

Isikliku kasutusõigusega seadmise ala plaan  
Ida-Viru maakond, Jõhvi vald, Linna küla  
Kohtla metskond 102  
katastritunnus: 25201:008:0126  
Registriosa: 13342050

3/3



Mõõtkava: M 1:500  
Koostaja: Kristjan Toro  
Projekti nr: PF14334

-  Lepingu objektiks oleva katastriüksuse piir
-  Katastriüksuste piirid
-  Projekteeritav sidemaatrass (Telia Eesti AS)
-  Olemasolev sidekaev (Telia Eesti AS)
-  Isikliku kasutusõiguse ala (465 m2)